

DOŠLO DNE

04.11.2022

Č.j. 844

MO SEKCE MAJETKOVÁ

zastoupená Mgr. Barborou KIESELOVOU

04002 / 0002500

V záměrném prostoru dle přiložené dokumentace navrhuje  
04002 inženýrská síť nebo zařízení ACR,  
lete stanovisko platí po dobu jednoho roku,  
ale není souhlasem pro potřeby územního řízení  
nebo stavebního povolení.

SP2N 747 938/2022 - 1322 - ouk - BR

dn: 04.11.2022

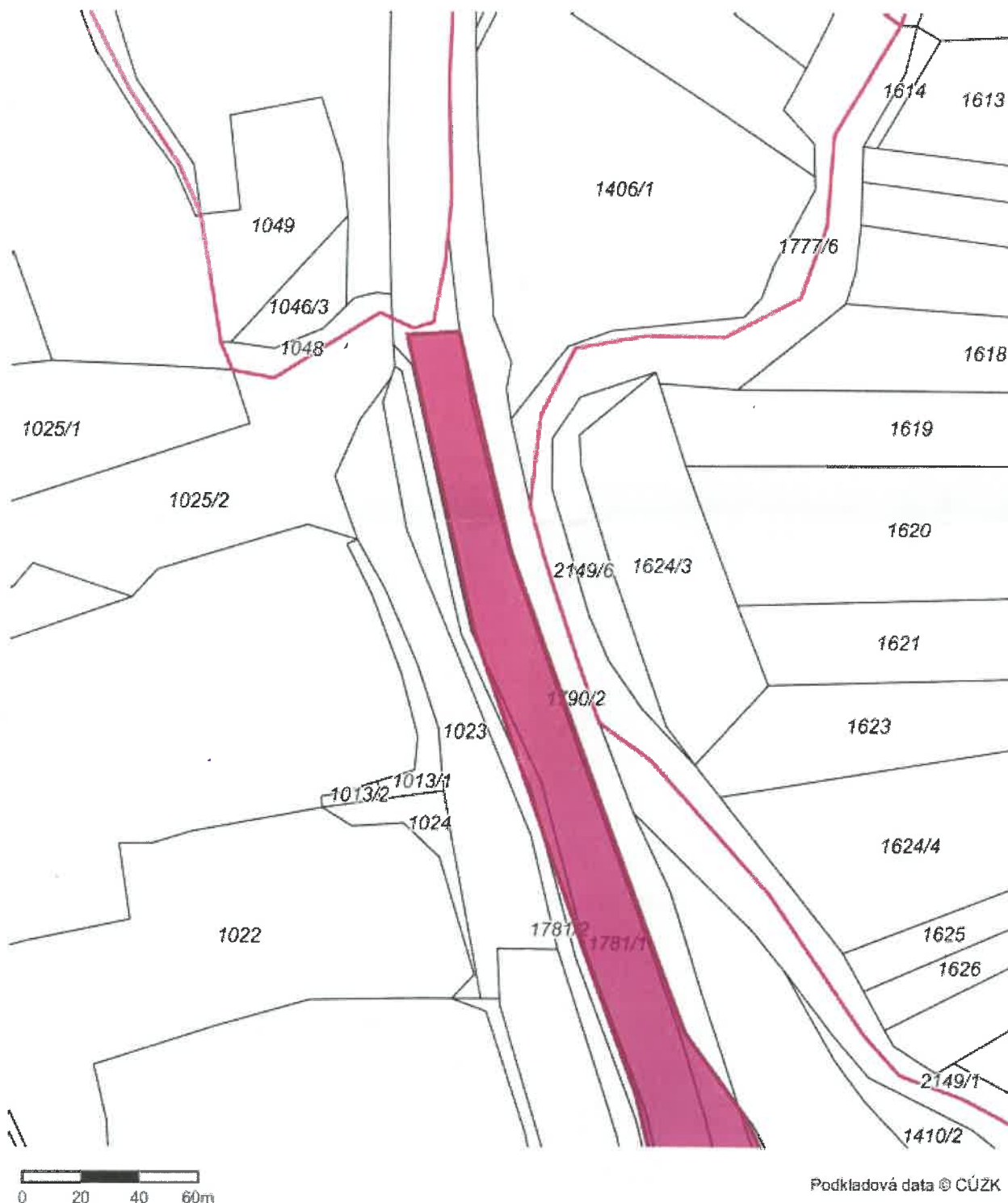
Evid. č. žádosti: 2022380996

Pořadové číslo polygonu: 1

Katastrální území: Bransouze (Třebíč) 609471

Popis polygonu:

Polygon 1 - Detail - list atlasu 1/5



# MO SEKCE MAJETKOVÁ

zastoupená Mgr. Barborou KIESELOVOU

Odůvod / Odůvod

Vzhledem k prostoru dle přílohy dokumentace nevede  
Odův inženýrské sítě nebo zařízení ACR.  
Toto stanovisko platí po dobu jednoho roku,  
ale není souhlasem pro potřeby územního řízení  
nebo stavebního povolení.

SP2N 147938/2022 - 1322-002-B2  
dne: 1.11.2022

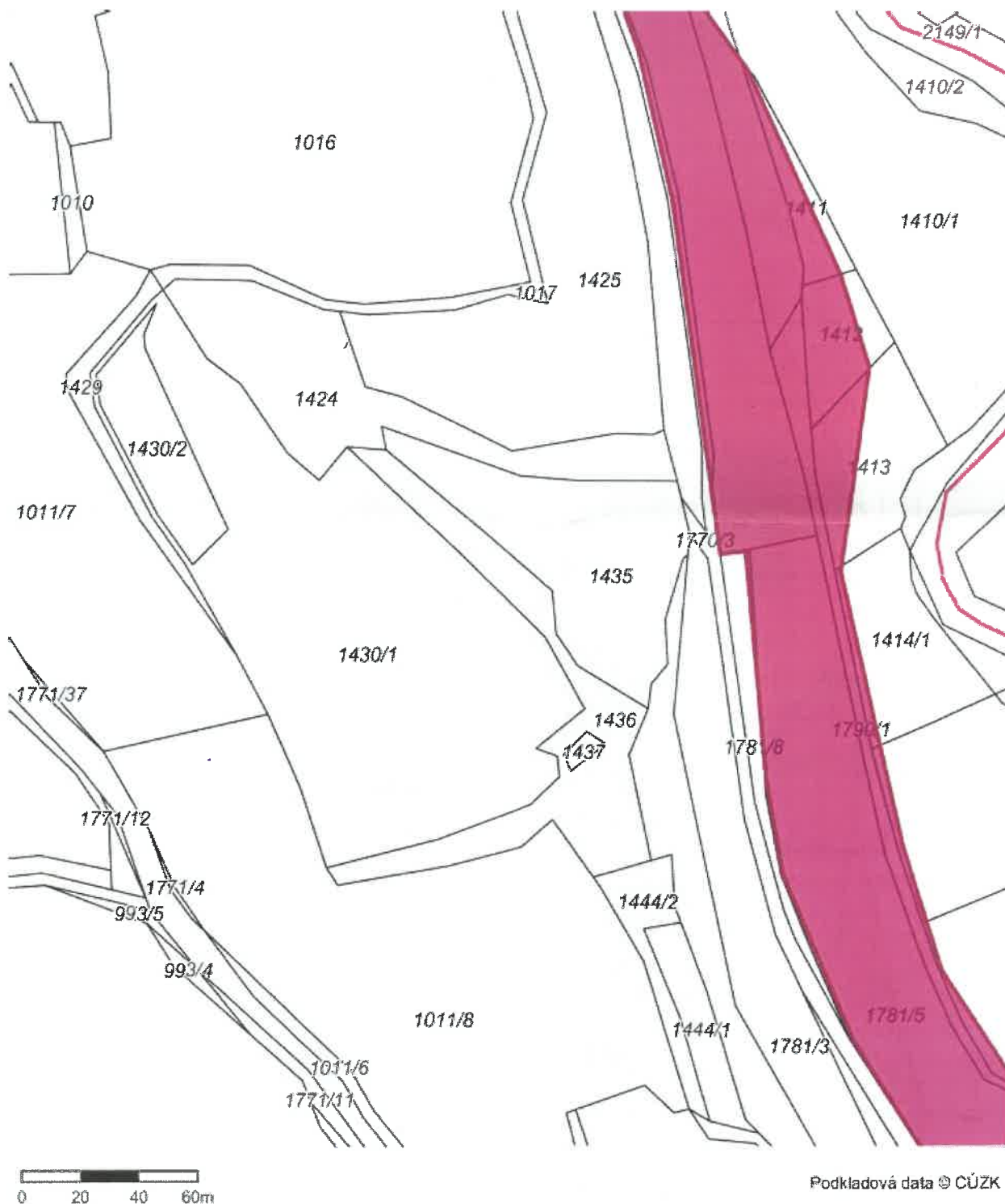
Evid. č. žádosti: 2022380996

Pořadové číslo polygonu: 1

Katastrální území: Bransouze (Třebíč) 609471

Popis polygonu:

Polygon 1 - Detail - list atlasu 2/5



MO SEKCE MAJETKOVÁ  
zastoupená Mgr. Barborou KIESELOVOU

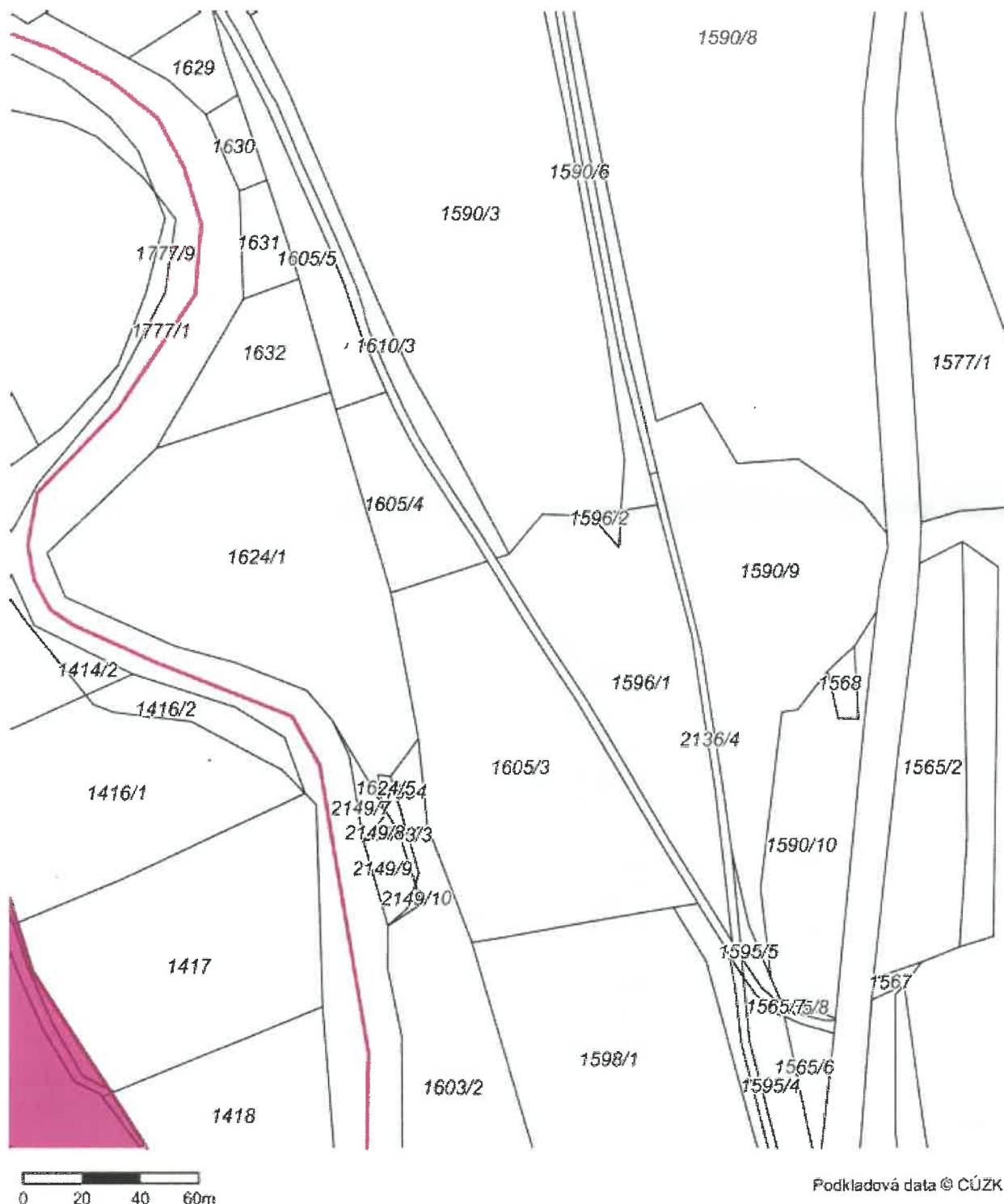
Evid. č. žádosti: 2022380996  
Pořadové číslo polygonu: 1  
Katastrální území: Bransouze (Třebíč) 609471  
Popis polygonu:

OdÚÚZ / OdÚZSÚD

V rámcovém prostoru dle přílohy dokumentace neeviduje  
OdÚÚZ inženýrské sítě nebo zařízení ACR.  
Toto stanovisko platí po dobu jednoho roku,  
ale není souhlasem pro potřeby územního řízení  
nebo stavebního povolení.

SRN 747 938/2022 - 1322-042 - BR  
dne: - 1-11-2022

Polygon 1 - Detail - list atlasu 3/5



0 20 40 60m

Podkladová data © CÚZK



MO SEKCE MAJETKOVÁ  
zastoupená Mgr. Barborou KIESELOVOU

Evid. č. žádosti: 2022380996

Pořadové číslo polygonu: 1

Katastrální území: Bransouze (Třebíč) 609471

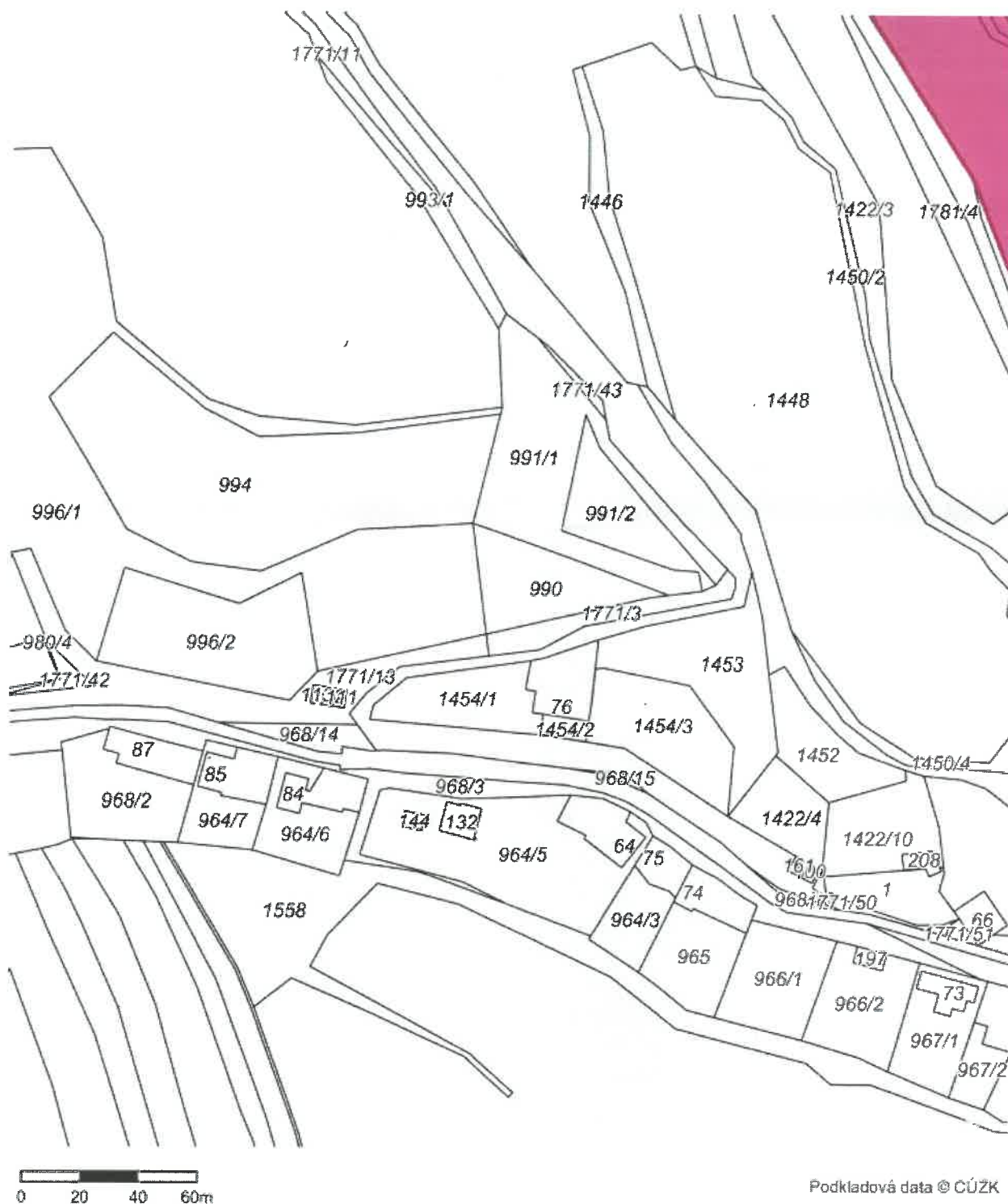
Popis polygonu:

0000Z / 0000Z00

V rámci m. prostoru dle příložené dokumentace navrhuje  
0000Z inženýrská síť nebo zařízení ACR.  
Toto stanovisko platí po dobu jediného roku,  
ale není souhlasem pro potřeby územního řízení  
nebo stavebního povolení.

SP2N 191 938/2022-1322-0002-B2  
dne: 1. 11. 2022

Polygon 1 - Detail - list atlasu 4/5



MO SEKCE MAJETKOVÁ  
zastoupená Mgr. Barborou KIESELOVOU

Evid. č. žádosti: 2022380996

Pořadové číslo polygonu: 1

Katastrální území: Bransouze (Třebíč) 609471

Popis polygonu:

ODOUZ / ODOUZSD

V zájmovém prostoru dle přiložené dokumentace neexistuje  
žádná inženýrská síť nebo zařízení ACR.  
tato stanovisko platí po dobu jednoho roku,  
až není souhlasem pro potřeby územního řízení  
nebo stavebního povolení.

SP2N 141938/2022-7322-0012-32  
dne: 1.11.2022

Polygon 1 - Detail - list atlasu 5/5

